

Ancienne voie ferrée

Après 4 ans de travaux la ligne Saint Sébastien / Guéret fut inaugurée le 16 avril 1886, le temps de parcours moyen était de 1h45. Les voyageurs ont pu effectuer le parcours Saint Sébastien / Guéret pendant 54 ans jusqu'au 27 juin 1940 lors de sa fermeture. (Le trafic marchandises se prolongea 12 années pour cesser en 1950). Aujourd'hui, il reste encore de nombreux éléments préservés du patrimoine ferroviaire. (maisonnette garde-barrière etc)

Croix et reposoir à Beaugregard

Superbe croix en granit sculptée de la fin du XIV^e siècle et reposoir sur le chemin de Vézelay à Saint Jacques de Compostelle. Sur la croix, le Christ est sculpté sous une petite arcature trilobée.

- ☒ Panorama ou point de vue
- 1 Croix et reposoir
- 2 Etangs
- 3 Ponts
- 4 Ancienne voie ferrée
- 5 Caniveaux maçonnés
- 6 Église
- 7 Château



Couleur du balisage : **BRUNNE**

N°	Départ	Km	Durée	Difficulté	Dénivelé +	% Bitume	Patrimoine naturel	Patrimoine bâti
CB1	Chapelle-Baloue	13	3h00	▲▲▲	170 m	50 %	◆◆	◆◆
SB3	Gare St-Sébastien	11	3h00	▲▲▲	205 m	36 %	◆◆◆	◆◆◆

Informations :

Office de Tourisme du Pays Dunois

81, Grande Rue 23800 DUN LE PALESTEL

Tel. : 05 55 89 24 61 - Fax : 05 55 89 95 11

E-mail : otpaydunois@wanadoo.fr



FICHE 26



CB1 13 km
SB3 11 km

Saint Sébastien – La Chapelle Baloué

CB1 De Charrières en Pouyades

Départ place Marcel Poitrenaud à la Chapelle-Baloue. Prendre chemin face à la croix qui longe le mur du château puis le mur du cimetière et prendre route à droite direction Puy-rageat. Prendre 1^{er} chemin à droite qui longe les étangs, à la sortie du bois prendre piste à droite. Tout droit jusqu'au 4^e croisement, prendre route à gauche sous la ligne à haute tension, à la patte d'oie obliquer à gauche.

Au prochain carrefour prendre en face chemin de terre, franchir le pont. Au niveau de la D70, prendre à droite puis 1^{ère} à droite. Face à la gare prendre à gauche puis 1^{ère} à droite, traverser le pont. Ensuite prendre la 2^e route à droite, traverser le pont et à la sortie du pont tourner à gauche. A hauteur de la route prendre chemin en face par la gauche de la station de pompage.

Suivre l'ancienne voie ferrée. Au bout prendre à droite, ensuite 1^{ère} route à droite puis 1^{ère} route à gauche dans le village de Marainan. Prendre 1^{er} chemin à gauche, puis à l'embranchement suivre chemin de droite. Au croisement à gauche puis 1^{er} chemin à droite, longer

le bois, traverser le hameau du Petit Josnon et à la sortie prendre à droite jusqu'à la route. A la route, prendre à droite jusqu'à l'arrivée.

SB3 Par monts et par vaux

Départ gare de Saint-Sébastien. Face à la gare, prendre la route à gauche, puis la 1^{ère} à droite qui enjambe la voie ferrée, et tout de suite à gauche, puis chemin à droite.

A Peuchenin, prendre le chemin à gauche, traverser le bois de Chantôme. A hauteur de la route, à droite, puis 1^{er} chemin à droite. Au croisement, à droite, traverser le village de Parchimbaud. A la sortie du village, prendre à gauche, puis au croisement, de nouveau à gauche. A la route, à gauche, puis 1^{er} chemin à droite.

A l'entrée de Marainan, prendre le chemin à gauche, ancienne voie ferrée. A la station de pompage, continuer en face. Au croisement, prendre piste à gauche. A l'embranchement, prendre route à droite. Au croisement prendre piste en face, traverser le pont du chemin de fer. A hauteur de la D70, prendre route à droite jusqu'à la gare.

Randonnée Pédestre Pays Ouest-Creuse

CB1

13 km


SB3


11 km


CARTE 26


B1 N° de Circuit


D Départ

 Point Information


 Lieu remarquable


 Vue remarquable


 Commerce/Restauration


 Camping


 Hôtel


 Location Vélo

 Piste Triathlon

 Accueil Camping-car

 Lavage vélo

 Garage

 Sens du circuit

Liaison non balisée



Echelle 1 : 25 000 (4 cm = 1 km)
 0 250 m 500 m 750 m 1000 m
 Carte IGN série bleue 2128 Ouest

Carte IGN n° 2128 Ouest © IGN - 2010 Autorisation n° 2010002

