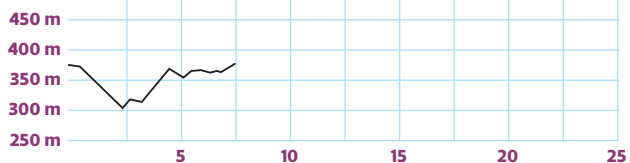


32

Circuit de Dun le Palestel

Difficulté : ▲▲▲▲▲
 Distance : **7 km**
 Dénivelé : **95 m**
 Goudron : **71,5%**
 Départ : **Place du champ de foire**



33

Circuit de Villard

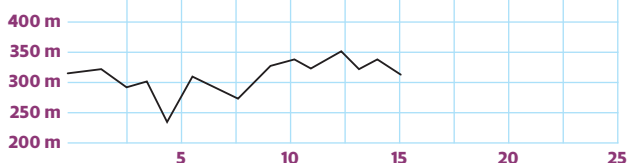
Difficulté : ▲▲▲▲▲
 Distance : **5,5 km**
 Dénivelé : **75 m**
 Goudron : **36,5%**
 Départ : **Mairie**



34

Circuit de Villard

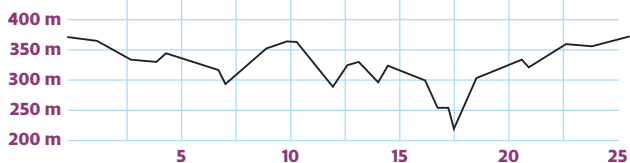
Difficulté : ▲▲▲▲▲
 Distance : **14,5 km**
 Dénivelé : **255 m**
 Goudron : **51,5 %**
 Départ : **Mairie**



37

Circuit de Maison Feyne

Difficulté : ▲▲▲▲▲
 Distance : **26,5 km**
 Dénivelé : **400 m**
 Goudron : **37,5 %**
 Départ : **Dun le Palestel Place champ de foire**



Informations :

Office de Tourisme du Pays Dunois
 81, Grande Rue 23800 DUN LE PALESTEL
 Tél. : 05 55 89 24 61 Fax : 05 55 89 95 11
 E-mail : otpaysdunois@wanadoo.fr



VTT FICHE 9



32 7 km
 33 5,5 km
 34 14,5 km
 37 26,5 km



Dun le Palestel | Villard | Maison Feyne



doit être effectuée avec précautions. Si vous vous arrêtez au bord de l'eau, attention aux chiens en liberté.

Circuit 37 :

C'est un panachage idéal de chemins très roulants et de passages techniques. Certaines portions ont été réouvertes spécialement pour le passage des VTT. Tout le début est une mise en jambes agréable le long de la voie ferrée désaffectée (on passe devant plusieurs maisons de gardes barrières) Attention à la durée du parcours (près de 30km) et donc à la gestion de l'effort.

Circuit 32 :

Petit parcours à vocation familiale, pour la promenade. Pour terminer la boucle et revenir à Dun, vous empruntez la voie ferrée désaffectée, c'est très agréable. Attention en traversant la D44 !

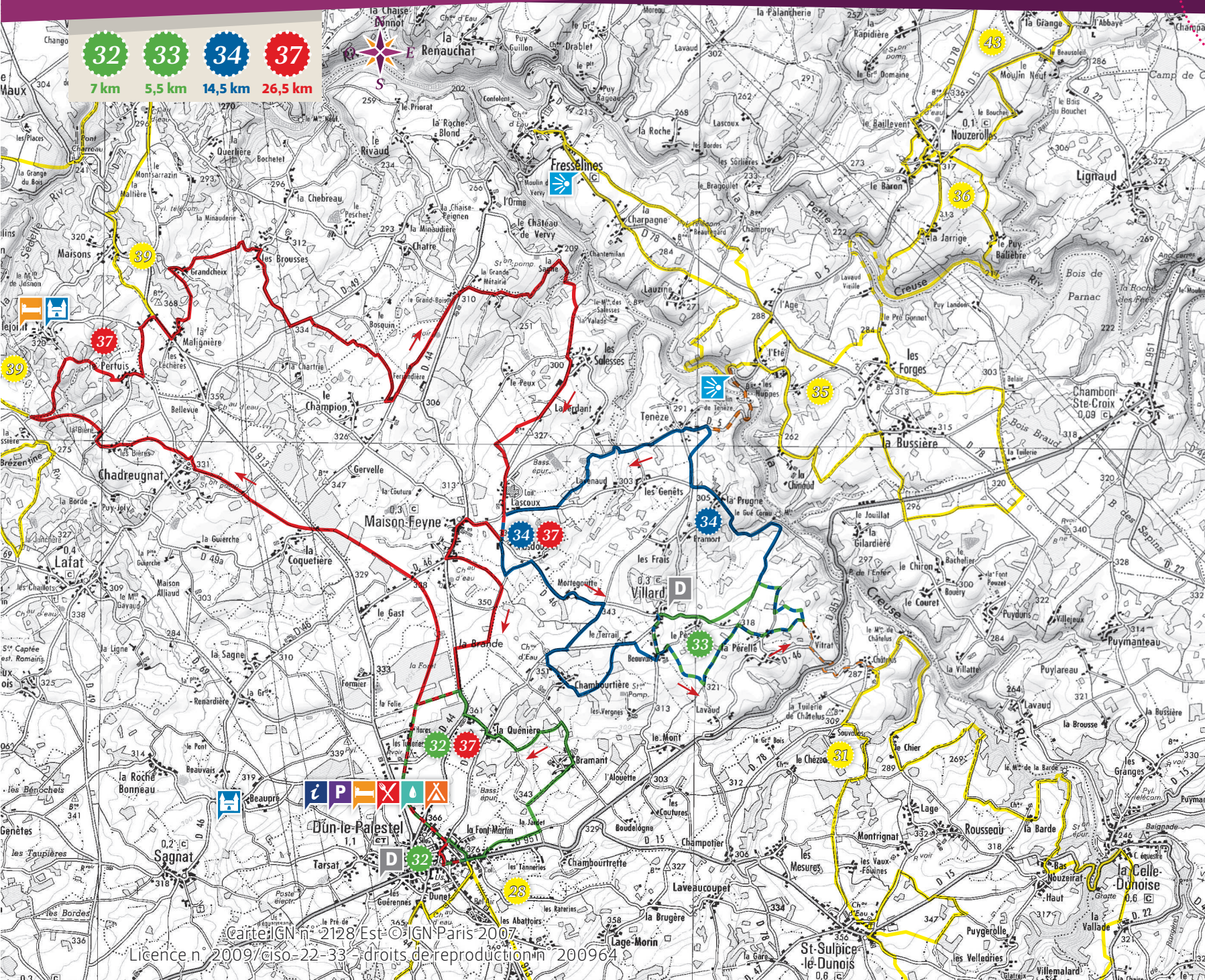
Circuit 33 :

Circuit facile, mais qui peut s'avérer un peu technique par temps humide. Quelques grosses flaques avant de parvenir au village de la Pérelle, mais c'est une jolie balade pour tous.

Circuit 34 :

Cet itinéraire reprend en partie le n° 33, pour aller au Nord rendre visite à la rivière la Creuse. La descente avant le Gué Cornu





- 17 N° de Circuit
- Départ
- Point Information
- Lieu remarquable
- Vue remarquable
- Commerce / Restauration
- Camping
- Hôtel
- Location Vélo
- Point d'eau
- Parking
- Lavage vélo
- Garage
- Sens du circuit
- Liaison non balisée
- Autre circuit

Echelle 1 : 50 000 (1 cm = 500 m)

0 500 m 1 km 1.5 km 2 km

Carte IGN série bleue 2128 Est

Carte IGN n° 2128 Est © IGN Paris 2007

Licence n. 2009/ciso-22-33 droits de reproduction n. 2009/64